

UCHWAŁA NR XXVIII/133/16
RADY GMINY ORCHOWO

z dnia 29 września 2016 r.

w sprawie zatwierdzenia „Soleckiej Strategii Rozwoju Wsi Różanna”

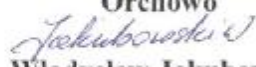
Na podstawie art. 6 ust. 1, art. 18 ust. 1 oraz art. 18 ust. 2 pkt 6 ustawy z dnia 8 marca 1990r. o samorządzie gminnym (tekst jedn. Dz. U z 2015r., poz. 1515 z późn. zm.) Rada Gminy Orchowo uchwała, co następuje:

§ 1. Zatwierdza się dokument strategiczny pn. „Solecka Strategia Rozwoju Wsi Różanna” opracowany według metodologii Urzędu Marszałkowskiego Województwa Wielkopolskiego, przyjęty uchwałą Nr 4/2016 Zebrania Wiejskiego Sołectwa Różanna z dnia 30.08.2016r. w brzmieniu stanowiącym załącznik nr 1 do niniejszej uchwały.

§ 2. Traci moc uchwała nr XLI/265/09 Rady Gminy Orchowo z dnia 30 grudnia 2009r. w sprawie zatwierdzenia Planu Odnowy Miejscowości Różanna i Siedluchno, z późniejszymi zmianami.

§ 3. Wykonanie uchwały powierza się Wójtowi Gminy.

§ 4. Uchwała wchodzi w życie z dniem podjęcia.

Przewodniczący Rady Gminy
Orchowo

Władysław Jakubowski

UZASADNIENIE
DO UCHWAŁY NR XXVIII/133/16
RADY GMINY ORCHOWO
z dnia 29 września 2016r.

w sprawie zatwierdzenia „Soleckiej Strategii Rozwoju Wsi Różanna”

Podjęcie niniejszej uchwały wynika z opracowania przez certyfikowanych moderatorów odnowy wsi: Panią Iwonę Suszka i Panią Anitę Kubicką dokumentu strategicznego pn. „Solecka Strategia Rozwoju Wsi Różanna”. Dokument powstał według metodologii określonej przez Urząd Marszałkowski Województwa Wielkopolskiego, która objęła:

1. przeprowadzenie w dniu 1 sierpnia 2016r. wizji terenowej w sołectwie, z wykorzystaniem karty diagnozy zaawansowania odnowy wsi,
2. przeprowadzenie w dniach 4-5 sierpnia dwudniowych warsztatów dla przedstawicieli Grup odnowy wsi, zgodnie z następującym schematem:
 - a) analiza zasobów,
 - b) analiza SWOT,
 - c) analiza potencjału rozwojowego wsi,
 - d) wizja wsi,
 - e) program długoterminowy,
 - f) program krótkoterminowy,
3. przygotowanie przez moderatorów, w oparciu o materiały wypracowane na warsztatach, dokumentu strategii.


Sołectwo Różanna jest uczestnikiem programu „Wielkopolska Odnowa Wsi 2013-2020”, natomiast Urząd Marszałkowski w swoich konkursach dodatkowo punktuje sołectwa, które mają opracowaną Solecką Strategię Rozwoju w oparciu o w/w metodologię i z udziałem certyfikowanych moderatorów. Dokument ten może posłużyć również jako jeden z załączników niezbędnych przy aplikowaniu o środki z PROW w nowej perspektywie 2014-2020.

Opracowanie SSR zostało sfinansowane ze środków Urzędu Marszałkowego Województwa Wielkopolskiego oraz Gminy Orchowo.

Projekt w/w dokumentu został udostępniony do zapoznania się na stronie internetowej Biuletynu Informacji Publicznej Gminy Orchowo.

PRZEWODNICZĄCY
Rady Gminy Orchowo
Władysław Jakubowski
Władysław Jakubowski

Załącznik Nr 1
do Uchwały Nr XXVIII/133/16
Rady Gminy Orchowo
z dnia 29 września 2016r.



SOŁECKA STRATEGIA ROZWOJU WSI RÓŻANNA

w gminie Orchowo

Dokument sporządzony przez przedstawicieli

Grupy Odnowy Wsi (*imię i nazwisko*):

Daniela Cienkuszewska,

Jan Szymkowiak,

Ireneusz Paradowski,

Alfons Kubiak,

Piotr Bukowski.

z udziałem moderatora/moderatorów (*imię i nazwisko*):

Iwona Suszka,

Anita Kubicka

Sierpień 2016 r.

Spis treści

KARTA DIAGNOZY ZAAWANSOWANIA ODNOWY WSI.....	3
SPRAWOZDANIE Z WIZJI W TERENIE	5
ANALIZA ZOSOBÓW.....	7
ANALIZA SWOT	13
ANALIZA POTENCJAŁU ROZWOJOWEGO WSI.....	14
WIZJA WSI	16
PROGRAM DŁUGOTERMINOWY ODNOWY WSI.....	17
PROGRAM KRÓTKOTERMINOWY ODNOWY WSI.....	21

KARTA DIAGNOZY ZAAWANSOWANIA ODNOWY WSI
wraz ze sprawozdaniem z wizji w terenie

Gmina: Orchowo Sołectwo: Różanna Liczba mieszkańców: 443

Faza odnowy	Zakres działań	*	Rozwój organizacyjny	*	Sterowanie rozwojem	*
A Inicjalna	brak działań		istnieje tylko rada sołecka	X	brak planowania działań w wymiarze całej wsi	
	działania fragment. lub dotyczące wąskiej grupy	X	rozproszone działanie organizacji			
	działania spontaniczne		związana grupa odnowy wsi		opracowanie planu i programu odnowy dla całej wsi	
	porządkowanie wsi					
B Początkowa	projekty startowe (z programu krótkoterminowego)		podjmuje się kroki na rzecz skoordynowania działań organizacji we wsi		planowanie w krótkim horyzoncie czasowym	X
	przekonywanie mieszkańców do idei odnowy wsi i integrowanie wokół pierwszych przedsięwzięć					
	różnorodne projekty (z programu długoterminowego) nastawione na usunięcie podstawowych barier i zaspokojenie głównych potrzeb		liczna grupa odnowy wsi (skupia przedstawicieli organizacji i instytucji)		systematyczne planowanie działań, (np. roczne plany rzeczowo-finansowe, kalendarze imprez)	

C	Zaawansowana	projekty jakościowo zmieniające kluczowe obszary życia oraz kształtujące strukturę wsi	zawiązane stowarzyszenie na rzecz rozwoju (odnowy) wsi	wykorzystywanie gminnych instrumentów wsparcia	X
				proste instrumenty komunikacji wewnętrznej	X
D	Całociowa	projekty wyróżniające wieś, kształtuje się centrum wiejskie	liczne stowarzyszenie odnowy wsi	projektowanie działań (projekty)	
				pozyskiwanie środków zewnętrznych	
				systematyczne planowanie rozwoju (aktualizowanie planu i programu odnowy wsi)	
				rozwinięta komunikacja wewnętrzna	
				promocja wsi	
lokalnie oraz regionalnie powiązane ze sobą projekty wywołujące efekt synergiczny (nacisk na tworzenie miejsc pracy)	stowarzyszenie odnowy wsi instytucją rozwoju lokalnego (Centrum Aktywności Lokalnej)	kompleksowe i szczegółowe planowanie przestrzenne	rozwój wsi oparty na aktywności kluczowych grup mieszkańców (rolników, przedsiębiorców, młodzieży, kobiet) i stowarzyszeń		

dzieci wykorzystują do własnych potrzeb a także park z grilem. W miejscowości funkcjonuje szkoła podstawowa prowadzona przez stowarzyszenie. W szkole działa świetlica, do której dzieci uczęszczają na zajęcia dodatkowe. Budynek szkoły udostępniany jest Radzie sołeckiej, pełni rolę ośrodka spotkań we wsi. Na placu przy boisku trawiastym mieszkańcy wybudowali altanę i grilla, mają więc atrakcyjne miejsce do spotkań plenerowych. Dostępne są także dwa boiska przy szkole oraz boisko trawiaste. Osobliwością wsi jest linia kolejowa jednotorowa do Mogilna, w chwili obecnej nieczynna.

We wsi znajduje się miejsce pamięci – krzyż ufundowany przez mieszkańców upamiętniający osoby zmarłe na cholere.

We wsi funkcjonuje duże przedsiębiorstwo rolne Róż-Pol, które uprawia ziemię będącą własnością Skarbu Państwa i prowadzi hodowlę trzody chlewnej po byłym Państwowym Gospodarstwie Rolnym. Kilkunastu mieszkańców nadal zatrudnionych jest w Róż-Polu. Znacząca część mieszkańców wsi pracuje poza jej obszarem, do pracy muszą dojeżdżać do miejscowości oddalonych kilkanaście kilometrów. W Różanie nie ma zakładów produkcyjnych ani też firm prowadzących działalność gospodarczą na dużą skalę.

Na terenie wsi funkcjonuje: Kolo Gospodyń Wiejskich, Rada Duszpasterska oraz Rada Sołecka. Sołectwo korzysta z funduszu sołeckiego.

Z przeprowadzonej wizji w terenie sporządzono dokumentację fotograficzną (płyta CD).

Data: 1 sierpnia 2016 r.

Sporządziła: Anita Kubicka

ANALIZA ZOSOBÓW
ANALIZA ZASOBÓW – część I

RODZAJ ZASOBU*	Opis (nazwanie) zasobu jakim wieś dysponuje	Znaczenie zasobu (odpowiednio wstaw X)		
		MAŁE	DUŻE	WYRÓŻNIAJĄCE
PRZYRODNICZY	walory krajobrazu, rzeźby terenu	x		
	stan środowiska			x
	walory klimatu		x	
	walory szaty roślinnej		x	
	cenne przyrodniczo obszary lub obiekty			x
	świat zwierzęcy (ostoje, siedliska)			x
	wody powierzchniowe (cieki, rzeki, stawy)			x
	wody podziemne	brak		
	gleby	Głównie II-VI klasy bonitacyjnej.	x	
	kopaliny	brak		
walory geotechniczne	Brak			
KULTUR OWY	walory architektury		x	

walory przestrzeni wiejskiej publicznej	Zabytkowy zespół dworsko folwarczny			x
walory przestrzeni wiejskiej prywatnej	Prywatne zabytkowe zabudowania zagrodowe		x	
zabytki i pamiątki historyczne	Siedluchno cmentarz ewangelicki Różanna cmentarz poległych na chorobę zakaźną cholera. Kapliczka św. Wawrzyńca i Najświętszej Maryi Panny		x	
osobliwości kulturowe	Brak		x	
miejsca, osoby i przedmioty kultu	Kościół św. Brata Alberta . Wybudowany w 1996 r. przez mieszkańców wsi z wykorzystaniem sprzętu prywatnego mieszkańców z udziałem byłego proboszcza Stanisława Siuchnińskiego, Sylwestra Gałęzewskiego. Grunty pod kościół bezpłatnie oddał Ryszard Świtek. Inicjatorem budowy kościoła był Biskup i ks. Dziekan Bronisław Michalski		x	
święta, odpusty, pielgrzymki	Odpust ku czci św. Brata Alberta 17 czerwca, Litania do św. Wawrzyńca w sierpniu, Litania do serca Pana Jezusa. Corocznie mieszkańcy wsi nocują pielgrzymów, którzy idą na Jasną Górę,		x	
tradycje, obrzędy, gwara	Procesja przez wioskę na Boże Ciało. Litanie majowe przy figurkach i krzyżach na terenie sołectwa. Spotkania i festyny przy kościele z okazji święta rodziny.		x	
legendy, podania i fakty historyczne	Rodzina z miejscowości Siedluchno została w czasie wojny wysiedlona z gospodarstwa. Po wojnie wrócili do domu i jako dowód wdzięczności zbudowali kapliczkę ku czci serca Pana Jezusa.		x	

	przekazy literackie	brak			
	ważne postacie i przekazy historyczne	brak			
	specyficzne nazwy	brak			
	specyficzne potrawy	brak			
	dawne zawody	Kowal, tokarz		x	
	zespoły artystyczne, twórcy	Rodzinny zespół muzyczny Zaparucha – muzyka		x	

ANALIZA ZASOBÓW – część II

RODZAJ ZASOBU	Opis (nazwanie) zasobu jakim wieś dysponuje	Znaczenie zasobu (odpowiednio wstaw X)			
		MAŁE	DUŻE	WYRÓZNIAJĄCE	
OBIEKTY I TERENY	działki pod zabudowę mieszkaniową	Istnieje możliwość wydzielenia działek budowlanych z gruntów prywatnych.	x		
	działki pod domy letniskowe	Możliwość zakupu od prywatnych właścicieli.	x		
	działki pod zakłady usługowe i przemysł	Możliwość zakupu od prywatnych właścicieli.	x		
	pustostany mieszkaniowe	Pałac przy zabytkowym folwarku	x		
	pustostany poprzemysłowe	brak			
	tradycyjne nieużytkowane obiekty gospodarskie (stodoły, spichlerze, kuźnie, młyny, itp.)	Zabytkowy zespół folwarczny	x		
INFRASTRUKTURA SPOŁECZNA	placze publicznych spotkań, festynów	Boisko szkolne, boisko sportowe, teren wokół kościoła			x
	sale spotkań, świetlice, kluby	Świetlica w szkolna			x
	miejsca uprawiania sportu	Boisko przy szkole i boisko wiejskie trawiaste	x		
	miejsca rekreacji	Las, jezioro oraz stawy		x	
	ścieżki rowerowe, szlaki turystyczne	brak			
	szkoły	Szkoła podstawowa i gimnazjum			x
	przedszkola	brak			

INFRASTRUKTURA TECHNICZNA	biblioteki	Biblioteka w szkole			x
	placówki opieki społecznej	brak			
	placówki służby zdrowia	brak			
	wodociąg, kanalizacja	Wodociągi są na terenie całego sołectwa. Brak kanalizacji		x	
	drogi (nawierzchnia, oznakowanie oświetlenie)	Droga wojewódzka stan dobry. Droga powiatowa i gminna stan nawierzchni bardzo zły. Oświetlenie jest dostępne w większej części wsi.		x	
	chodniki, parkingi, przystanki	W połowie miejscowości przy drodze wojewódzkiej chodniki zostały wymienione, pozostała część pozostała do wymiany. Trzy nowe wiaty przystankowe. Parkingi przy kościele oraz szkole.		x	
	sieć telefoniczna i dostępność Internetu	Mieszkańcy wsi mają dobry dostęp do telefonu i Internetu.			x
telefonii komórkowa	Bardzo dobry zasięg wszystkich operatorów sieci komórkowych.		x		
inne	Brak				

ANALIZA ZASOBÓW – część III

RODZAJ ZASOBU	Opis (nazwanie) zasobu jakim wieś dysponuje	Znaczenie zasobu (odpowiednio wstaw X)		
		MAŁE	DUŻE	WYRÓŻNIAJĄCE
RKA, ROLNICTWO	Miała liczba miejsc pracy u prywatnych przedsiębiorców i rolników ok.20 miejsc pracy.			

	znane firmy produkcyjne i zakłady usługowe i ich produkty	„RÓŻ-POL”, „MOTO-MAX”, „AGROGORZEL AŃCZYK”		x	
	gastromonia	Brak			
	miejsca noclegowe	Brak			
	gospodarstwa rolne	3 gospodarstwa rolne powyżej 50 h. 8 gospodarstw poniżej 50 h.		x	
	uprawy hodowle	Zboża, rzepak, buraki. Hodowla bydła i trzody chlewnej.		x	
	możliwe do wykorzystania odpady produkcyjne	Znacząca ilość obornika	x		
	zasoby odnawialnych energii	brak			
ŚRODKI FINANSOWE I POZYSKIWANIE FUNDUSZY	środki udostępniane przez gminę	Fundusz sołecki		x	
	środki wypracowywane	Środki własne, składki mieszkańców. Praca własna mieszkańców przy inicjatywach społecznych.			x
MIESZKAŃCY (KAPITAŁ SPOŁECZNY I LUDZKI)	autorytety i znane postacie we wsi	Proboszcz jako inicjator życia kulturalno-rekreacyjnego		x	
	krajanie znani w regionie, w kraju i zagranicą	Ks. Kanonik Andrzej Urbański		x	
	osoby o specyficznej lub ważnej dla wiedzy i umiejętnościach, m.in. studenci	Doktorant Pan Stanisław Świtek na Uniwersytecie Przyrodniczym w Poznaniu, studenci Politechniki Poznańskiej i Uniwersytetu Przyrodniczego.	x		
	przedsiębiorcy, sponsorzy	„RÓŻ-POL”, „MOTO-MAX”, „AGROGORZEL AŃCZYK”		x	

	osoby z dostępem do Internetu i umiejętnościami informatycznych	80% mieszkańców		x	
	pracownicy nauki	Doktorant Pan Stanisław Świtek na Uniwersytecie Przyrodniczym w Poznaniu	x		
	związki i stowarzyszenia	STOWARZYSZENIE DECYDUJEMY SAMI- Niepubliczna Szkoła Podstawowa i Gimnazjum w Różannie			x
	kontakty zewnętrzne (np. z mediami)	Są jednak sporadyczne, przy okazji imprez.	x		
	współpraca zagraniczna i krajowa	brak			
INFORMACJE DOSTĘPNE O WSI	publikatory, lokalna prasa	Brak.			
	książki, przewodniki	Brak			
	strony www	Strona internetowa parafii www.bratnaszswiety.webnode.pl			

Zasoby – wszelkie elementy materialne i niematerialne wsi i związanego z nią obszaru, które mogą być wykorzystane obecnie badź w przyszłości w realizacji publicznych bądź prywatnych przedsięwzięć odnowy wsi. Zwrócić uwagę na elementy specyficzne i rzadkie (wyróżniające wieś). *Opracowanie: Ryszard Wilczyński*

ANALIZA SWOT

SILNE STRONY (atuty wewnętrzne)	SŁABE STRONY (słabości wewnętrzne)
<ol style="list-style-type: none"> 1. Czyste środowisko naturalne, [J] 2. Zwarta zabudowa miejscowości, [B] 3. Dobry stan drogi wojewódzkiej, [S] 4. Dwa boiska w miejscowości z zapleczem grillowym, [S] 5. Integracja poprzez nabożeństwa, [T] 6. Bardzo dobra współpraca z parafią, [J] 7. Zagospodarowany teren wokół parafii /wiata wypoczynkowa, grill/ udostępniony mieszkańcom, [S] 8. Czynna kawiarenka internetowa ze świetlicą /6 komputerów, dostęp do Internetu, biblioteka – zbiór 4000 książek/ [S] 9. Istnienie prężnie działającej niepublicznej szkoły podstawowej i gimnazjum, [S] 10. Wysokiej jakości wyposażenie szkoły niepublicznej, [S] 11. Dobra współpraca Stowarzyszenia prowadzącego szkołę z mieszkańcami, [J] 12. Jezioro, [J] 13. Miejsce pamięci osób zmarłych na cholere po I wojnie światowej, [T] 14. Przejęcie byłych PGR-ów przez firmę RÓZPOL – miejsca pracy dla mieszkańców /15 osób/, [B] 15. Sponsorowanie działań społecznych przez Prezesa firmy RÓZPOL, [B] 16. Organizacja życia społecznego przez proboszcza parafii /organizacja wyjazdów, spotkań, festynów, zabaw, dyskotek, dożynek, czasu wolnego dla dzieci, [J] 17. Kapliczki przydrożne, krzyż [T] 18. Linia kolejowa, [T] 19. Zespół muzyczny, [T] 	<ol style="list-style-type: none"> 1. Brak sieci kanalizacyjnej, [S] 2. Niewystarczająca baza noclegowa dla turystów, [S] 3. Ograniczona dostępność komunikacyjna (brak połączeń autobusowych), [J] 4. Zbyt mała powierzchnia chodników, [S] 5. Niewystarczające środki finansowe na realizację przedsięwzięć, [B] 6. Niska aktywność mieszkańców [J] 7. Znikoma ilość inwestycji o charakterze prywatnym, [B] 8. Brak dużych zakładów pracy, [B] 9. Migracja mieszkańców za pracą, [B] 10. Brak świetlicy wiejskiej, [S] 11. Brak planu zagospodarowania miejscowości, [B]
SZANSE (okazje zewnętrzne płynące z otoczenia)	ZAGROŻENIA (zagrożenie płynące z otoczenia)
<ol style="list-style-type: none"> 1. Promocja miejscowości, [B] 2. Rozwój gospodarstw agroturystycznych, [B] 3. Ścieżki rowerowe, [S] 4. Możliwości pozyskiwania funduszy zewnętrznych na rozwój infrastruktury wsi z programu Wielkopolska Odnowa Wsi, [S] 5. Przychyłność gminy, [J] 6. Dobre położenie komunikacyjne wsi, [S] 	<ol style="list-style-type: none"> 1. Duży ruch pojazdów przy drodze wojewódzkiej, [S] 2. Migracja młodych związana z edukacją i poszukiwaniem pracy, [B] 3. Braki w oświetleniu wsi, [S]

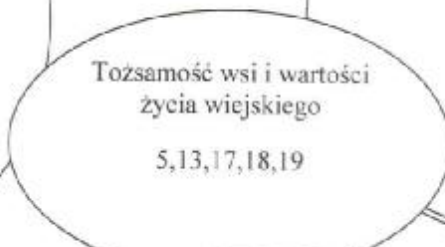
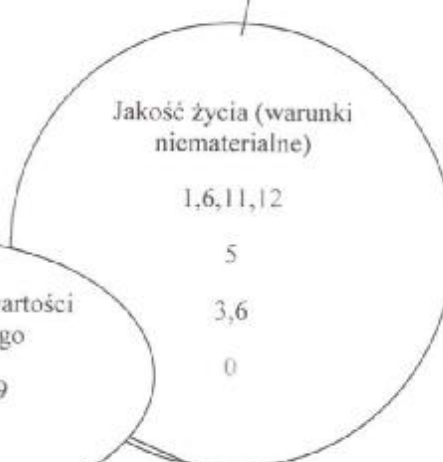

Analiza potencjału rozwojowego wsi Wylatkowo

6	3
4	2

4	1
2	0

(+)

(+)



3	2
4	1

(-)

5	0
0	0

(+)

silne strony

szanse

słabe strony

zagrożenia

Tożsamość wsi i wartości życia wiejskiego

5	0
0	0

Wnioski: Mieszkańcy wskazali mocne strony w obszarze tożsamości, jednak są one nie wykorzystane.

Zalecenia: Można wykorzystać mocne strony w procesie rozwoju wsi. Zasadne będzie budowanie projektów wykorzystujących te silne strony.

Standard życia (warunki materialne)

6	3
4	2

Wnioski: Wewnętrzny obszar wsi jest dość stabilny, jednak przeważają słabe strony. Elementy wewnętrzne są słabsze.

Zalecenia: W standardzie konieczne jest programowanie długoterminowe.

Jakość życia (warunki niematerialne i duchowe)

4	1
2	0

Wnioski: Jakość życia jest stabilnie osadzona.

Zalecenia: Podejmowanie działań w tym kierunku. Rozszerzenie obszarów związanych z rozwojem mieszkańców.

Byt (warunki ekonomiczne)

3	2
4	1

Wnioski: Oceniając całościowo obszar najslabszy, zwłaszcza wewnętrznie.

Zalecenia: Mieszkańcy wsi powinni nawiązać dialog i współpracę. Należy wykorzystać chęć do współpracy i mnożyć nowe inicjatywy.

WIZJA WSI (hasłowa i opisowa):

Wizja hasłowa

Różanna – spokojna, przyjazna i bezpieczna dla mieszkańców wieś.

Wizja opisowa:

Spokojna, czysta wieś, z ciekawą historią, oferująca aktywny wypoczynek na łonie przyrody.

Infrastruktura techniczna, rekreacyjna i kulturowa umożliwiają łączenie pokoleń, kultywowanie tradycji i obyczajów. Mieszkańcy wsi prowadzą działalność gospodarczą i pracują blisko swojego miejsca zamieszkania.

I. Plan rozwoju			II. Program rozwoju	
1. CELE osiągnąć by urzeczywistnić wizję naszej wsi?	2. Co nam pomoże osiągnąć cele? (zasoby, silne strony, szanse)	3. Co nam może przeszkodzić? (słabe strony, zagrożenia)	Projekty, przedsięwzięcia jakie wykonamy?	
	ZASOBY których użyjemy	BARIERY Słabe strony jakie wycinujemy Zagrożenia jakich unikniemy		
		ATUTY silne strony i szanse jakie wykorzystamy		
A. TOŻSAMOŚĆ WSI I WARTOŚCI ŻYCIA WIEJSKIEGO				
1. Kulturowanie historii tradycji, integracja poprzez nabożeństwa	1.1. Sala przy kościele 1.2. Figury i krzyż – miejsce pamięci 1.3. Kościół	1.1. Ciekawa historia wsi. 1.2. Pobożni mieszkańcy wsi 1.3. Aktywny proboszcz 1.4. Chęć do udziału w zajęciach mieszkańców i dzieci	1.1. Niedostateczna ilość środków finansowych 1.2. Brak integracji większej grupy mieszkańców 1.3. Niewystarczająca ilość środków finansowych, brak wyposażenia do prowadzenia zajęć 2.1. Brak środków na promocję walorów miejscowości	1.1. Organizacja modlitw i nabożeństw. 1.2. Budowa alejki pamięci zmarłych na chłokę chłokę 1.3. Ogrodzenie krzyża pamięci zmarłych na chłokę 1.4. Festyny rodzinne 2.1. Wyznaczenie ścieżki rowerowej po lesie, wokół jeziora 2.2. Tabele informacyjne o walorach miejscowości 2.3. Organizacja rajdów rowerowych
2. Wzmocnienie wizerunku wsi	2.1. Czyste powietrze i bogata szata roślinna i zwierzęta			

B. STANDARD ŻYCIA			
<p>1. Poprawa i rozwój infrastruktury społecznej</p> <p>1.1 Teren pod inwestycje</p>	<p>1.1.1. Praca mieszkańców wsi</p>	<p>1.1.1. i 1.2 Brak środków finansowych na realizację zadania,</p>	<p>1.1. Budowa placu zabaw dla dzieci</p> <p>1.2 Budowa siłowni zewnętrznej</p> <p>1.3 Budowa sieci kanalizacji we wsi Różanna i Siedluchno</p> <p>1.4 Budowa chodników we wsi w kierunku szkoły</p> <p>1.5 Modernizacja i montaż nowych lamp solarnych</p> <p>1.6 Budowa boiska sportowego wielofunkcyjnego</p> <p>1.7 Remonty dróg lokalnych</p> <p>1.8 Ogródlenie boiska sportowego</p> <p>1.9 Budowa świetlicy wiejskiej</p>
C. JAKOŚĆ ŻYCIA			

<p>1. Wzrost atrakcyjności miejscowości</p> <p>2. Zwiększenie integracji mieszkańców</p> <p>3. Edukacja mieszkańców wsi</p>	<p>1.1. Wzrost atrakcyjności miejscowości</p> <p>1.1.1. Wzrost atrakcyjności miejscowości</p> <p>1.2. Salka przy kościele, plac grillowy przy boisku</p>	<p>Zaangażowanie większości mieszkańców.</p>	<p>Niechęć wśród mieszkańców do integracji.</p>	<p>1.1 Organizacja turnieju piłki nożnej</p> <p>1.2 Organizacja rajdów rowerowych</p> <p>1.3 Organizacja zmagani rodzinnych</p> <p>2.1. Dożynki wiejskie</p> <p>2.2 Spotkania wigilijne</p> <p>2.3 Bal sylwestrowy, andrzejkowy, dzień kobiet, dzień dziecka</p> <p>3.1 Organizacja kursów i warsztatów edukacyjnych dla dorosłych np. kurs obsługi komputera</p> <p>3.2 Organizacja wyjazdów do teatru, do kina, na basen, na termę</p> <p>3.3 Organizacja kolonii, obozów wakacyjnych i feryjnych</p> <p>3.4 Organizacja zajęć edukacyjnych dla dzieci np. muzycznych, plastycznych</p>
<p>D. BYT</p>				
<p>1. Promocja wsi Różanna</p> <p>2. Rozwój przedsiębiorczości wśród mieszkańców wsi</p>	<p>1.1 Zasoby przyrodnicze, kulturowe, bogata fauna i flora, czyste jezioro, Powidzki Park Krajobrazowy</p>	<p>1.1 Zaangażowanie większości mieszkańców.</p> <p>2.1 Chęć do podjęcia</p>	<p>1.1. Niewystarczające środki finansowe</p> <p>2.1 Niedostateczna wiedza i brak</p>	<p>1.1 Montaż witaczy we wsi</p> <p>1.2 Poprawa dostępności informacji na portalach społecznościowych</p>

	2.1 Współpraca mieszkańców	działalności gospodarczej	pomysłu 2.1 Brak środków finansowych	<p>1.3 Współpraca z organizacjami pozarządowymi w celu realizacji projektów wspólnych</p> <p>1.4 Montaż tablic informacyjnych o walorach wsi</p> <p>2.1 Organizacja imprez kulturalnych w celach zarobkowych</p> <p>2.2 Szkolenie z zakładania działalności gospodarczej</p> <p>2.3 Powstanie restauracji</p>
--	----------------------------	---------------------------	---	---

Kluczowy problem	Odpowiedź	Propozycja projektu	Czy nas stać na realizację? (tak/nie)		Punktacja	Hierarchia
			Organizacyjnie	Finansowo		
Co nas najbardziej zintegruje?	Wspólne działania i spędzanie czasu wolnego razem.	Festyn rodzinny.	TAK	TAK	1+1+1+1=4	V
Na czy nam najbardziej zależy?	Na poprawie infrastruktury sportowo-rekreacyjnej	Budowa siłowni zewnętrznej i kortu do tenisa ziemnego.	TAK	TAK	4+4+4+4=16	II
Co nam najbardziej przeszkadza?	Nieuporządkowane place we wsi	Sprzątanie i zagospodarowanie terenów zielonych	NIE	NIE	2+2+2+2=8	IV
Co najbardziej zmieni nasze życie?	Współpraca i nawiązanie dialogu	Zajęcia i wyjazdy integracyjne dla dorosłych (teatr, kino, basen, kursy komputerowe)	TAK	TAK	3+3+3+3=12	III

Co nam przyjdzie najłatwiej?	Wspólne działanie na rzecz szkoły niepublicznej	Wymiana ogrodzenia wokół szkoły niepublicznej.	TAK	NIE	5+5+5+5 = 20	I
Na realizację jakiego projektu planujemy pozyskać środki zewnętrzne? Z jakich źródeł?	Wymiana ogrodzenia wokół szkoły niepublicznej w Różanie oraz budowa siłowni zewnętrznej i kortu do tenisa ziemnego. Środki planujemy pozyskać z Programu Wielkopolska Odnowy Wsi i Funduszu Sołeckiego.					

**Podpisy przedstawicieli Grupy Odnowy Wsi:
uczestniczących w przygotowaniu dokumentu:**

Daniela Cienkuszewska *Daniela Cienkuszewska*

Jan Szymkowiak *JS*

Ireneusz Paradowski *Paradowski*

Alfons Kubiak *Kubiak*

Piotr Bukowski *Bukowski Piotr*

Podpis/podpisy moderatora/ów odnowy wsi:

Iwona Suszka *Iwona Suszka*

Anita Kubicka *Anita Kubicka*

Załączniki:

1. Dokumentacja zdjęciowa z przeprowadzonej wizji terenowej oraz warsztatów sołeckich (płyta CD).

PRZEWODNICZĄCY
Rady Gminy Orchowo
Jakubowski
Władysław Jakubowski